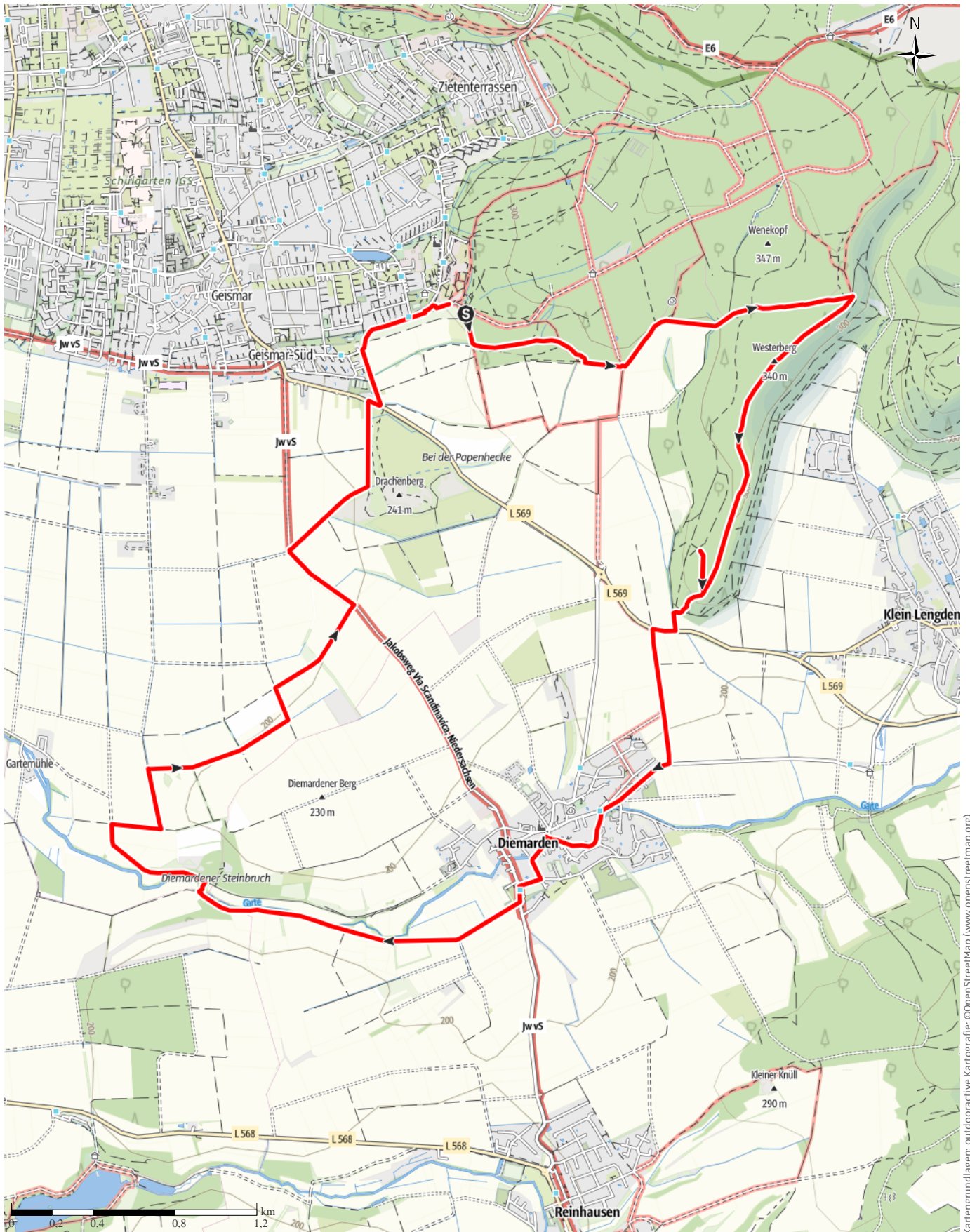


Tour des Monats August 2024

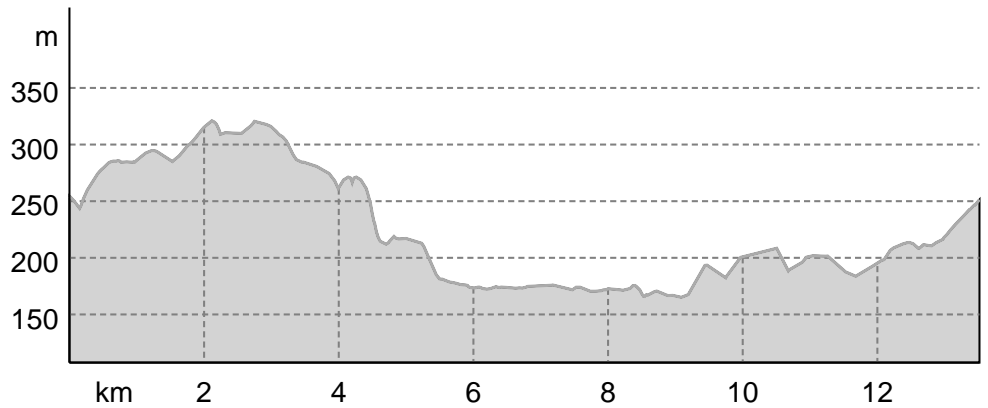
↔ 13,5 km ⌚ 3:30 h ▲ 169 m ▼ 169 m Schwierigkeit -



Kartengrundlagen: outdooractive Kartografie; ©OpenStreetMap (www.openstreetmap.org)

Tour des Monats August 2024

Höhenprofil



Tourdaten

Wanderung

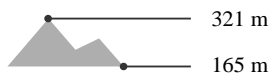
Strecke ↔ 13,5 km

Dauer 🕒 3:30 h

Aufstieg ⬆️ 169 m

Abstieg ⬇️ 169 m

Höhenlage



Christiane Mülle

Aktualisierung: 11.07.2024

Tour zum Mitnehmen für iPhone und Android



QR-Code scannen und diese Tour offline speichern, mit Freunden teilen und mehr.

Webseite

<https://www.alpenvereinaktiv.com/s/IUfqyE>